

— w —

RENNRADREVIER

WESTERWALD

*...ganz nach Deiner Natur!*

ERWANDERN. ERLEBEN. ERHOLEN.





**KLETTER  
WALD**  
BAD MARIENBERG

**ABENTEUER - für die ganze Familie**

**100**  
KLETTER-ELEMENTE AUF  
ÜBER 10.000 m<sup>2</sup>  
+ KINDERLAND

**Riesenseilbahnen - Kinderland - Kletterwand**  
[www.kletterwald-badmarienberg.de](http://www.kletterwald-badmarienberg.de)

## WILLKOMMEN IM RENNRADREVIER WESTERWALD!

Liebe Rennradfreunde,

warum in die Ferne schweifen, wenn das perfekte Rennradrevier zum Greifen nah ist?

Im Westerwald, einem Mittelgebirge, das einen Katzensprung von Köln, dem Rhein-Ruhr-Gebiet und dem Raum Frankfurt entfernt ist, findet man alles, was das Radlerherz begehrt: Von anspruchsvollen Strecken für Racer über gemäßigte Touren für Hobbyfahrer ist auf kaum befahrenen Straßen inmitten toller Natur alles dabei. Wer möchte, der bekommt auch Kultur, Kulinarik und Übernachtungsangebote nach Maß, die uns Rennradfahrern auf den Leib geschnitten sind.

Nicht umsonst erfreute sich auch die Westerwald-Etappe der Rheinland-Pfalz-Rundfahrt



in der Vergangenheit besonderer Beliebtheit bei den Sportlern und den Fans. Der Westerwald bietet eine wunderbare Gelegenheit, auf den Spuren des Traditionsrennens zu wandeln beziehungsweise zu radeln. Traumhafte Touren für jeden Geschmack – worauf wartet ihr noch?



Marcel Wüst

— w —

**GANZ NACH**  
DEINER NATUR

*Zwischen den Großstädten Köln und Frankfurt gelegen, erstreckt sich der Westerwald in seiner ganzen grünen Pracht. Ein Stück Paradies unweit der Hektik unserer Zeit, umgeben von dichten Wäldern und durchzogen von erfrischenden Flusstälern. Der Kontrast luftiger Höhen und grasgrüner Täler sorgt für das ganz besondere Flair des Westerwalds. Herrliche Ausblicke bieten Natur pur.*

— w —  
**EIN ELDORADO  
 FÜR RENN-  
 RAD-  
 FAHRER**



*Im Westerwald können Rennradfahrer aus einer breiten Palette an Touren auswählen – von der lockeren Feierabendrunde bis hin zur ultimativen 150 Kilometer-Herausforderung!*

***Mit dem Rennrad willkommen***

*Gastfreundschaft und ein traditionsreiches Ambiente findet man in den zahlreichen Kleinstädten mit ihren historischen Ortskernen und den romantischen Altstädten – ideal zum Einkehren für zwischendurch. Verkehrsarme Straßen und anspruchsvolle Routen bieten ideale Rahmenbedingungen für Sportler.*

## Keramik erleben im Kannenbäckerland

Die Faszination für den Ton und die Keramik hat eine lange Tradition im Kannenbäckerland. Die Mischung aus jungen Keramikünstlern, die modernes Design präsentieren, und alten Handwerkstechniken, die sich in den berühmten grau-blauen Krügen und Töpfen widerspiegeln, steht für spannende Erlebnisse. Der Spur der Keramik lässt sich hier vielfältig folgen:

### SA./SO., 01./02. OKTOBER 2016:

Europäischer Töpfermarkt in Ransbach-Baumbach

### SO., 02. APRIL 2017:

Höhr-Grenzhausen brennt Keramik

### SA./SO., 10./11. JUNI 2017:

Europäischer Keramikmarkt in Höhr-Grenzhausen

Das ganze Jahr über kann man eine der zahlreichen Töpferien besichtigen und die Schönheit der Keramik erleben.

Nähere Informationen unter [www.kannenbaeckerland.de](http://www.kannenbaeckerland.de)



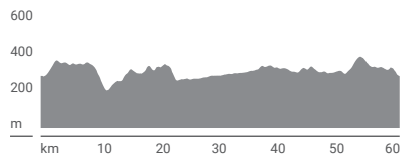
[www.kannenbaeckerland.de](http://www.kannenbaeckerland.de)



Mehr als ein Olympia-Stützpunkt – Grenzau, ein Stadtteil von Höhr-Grenzhausen, liegt malerisch im Brexbachtal und verbindet ein ursprüngliches, grünes Naturerlebnis mit sportlichen, historischen und touristischen Aspekten.



Länge: 60,9 km  
 Höhenmeter: 839 Hm  
 Start: Grenzau  
 Schwierigkeit: leicht



## WESTERWÄLDER EXPRESS-RUNDE

Von Grenzau ausgehend führt die Tour über Nauort – die Isenburg immer im Blick – in das Sayntal. Dort wird die Bundesstraße gekreuzt und der Radler durch ein verkehrsarmes und idyllisches Tal entlang des Iserbachs Richtung Thalhausen geleitet.

Anschließend folgt ein Aufstieg durch Wiesen und Auen hinauf auf ein Plateau, von wo aus der Radler nach Kleinmaischeid und Großmaischeid geführt wird. Dort angekommen, rollt

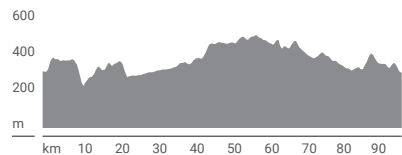
es wieder bergab in das Sayntal und weiter in Richtung Selters, wo eine kleine Schleife – besonders interessant im Sommer – den Badesee Klingelwiese umrundet. Die Strecke führt zurück über Selters nach Nordhofen und über Wittgert zu dem finalen Anstieg kurz vor Ransbach-Baumbach.

Von dort rollt es sich entspannt über Hundsdorf und Kammerforst, bis die Tour schließlich wieder in Grenzau mündet.





Länge: 96,4 km  
 Höhenmeter: 1.360 Hm  
 Start: Grenzau  
 Schwierigkeit: mittel



## WESTERWÄLDER SEEN-RUNDE

Über Selters führt die Tour zum ersten See, der Klingelwiese. Nach dem ersten kurzen Anstieg nach Hartenfels folgt schon der zweite nach Steinen. Von dort aus geht es zur Westerwälder Seenplatte und rund um den Dreifelder Weiher.

Ab Rotenhain geht es auf den harmonischen Mittelteil der Strecke, der die Radler nach Siershahn führt. Kondition ist bei der kurzen und knackigen Steigung bei Düringen erforderlich. Dies wird mit einer Abfahrt nach Freilingen

belohnt. Von Siershahn aus geht der Weg zurück ins Kannenbäckerland. Die letzte kurze Welle ist kurz vor Ransbach-Baumbach geschafft, von wo aus es an der Fohr-Brauerei vorbei bei durchweg abfallender Steigung zurück nach Grenzau geht.









KOMFORTABEL ÜBERNACHTEN



IN RUHE ERHOLEN

DAS LEBEN GENIEßEN



**WILDPARK**  
HOTEL \*\*\*\*\*

Kurallee 2  
56470 Bad Marienberg  
Tel. 0 26 61 / 62 20  
info@wildpark-hotel.de  
www.wildpark-hotel.de

HOGANO GmbH & Co. KG

ÜBERNACHTUNG  
MIT FRÜHSTÜCK  
ab 44,50 € p.P.




Landhotel  
Kristall

Goethestraße 21  
56470 Bad Marienberg  
Tel. 0 26 61 / 95 76 0  
info@landhotel-kristall.de  
www.landhotel-kristall.de

ZENO-Platz 1 · 57629 Norken



— w —  
**STARTKLAR**  
BAD MARIENBERG

Das häufigste Etappenziel auf der Internationalen Rheinland-Pfalz-Rundfahrt –  
das idyllisch gelegene Bad Marienberg ist bei Rennradfahrern bekannt und beliebt.

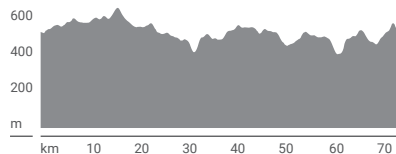


Länge: 71,5 km

Höhenmeter: 932 Hm

Start: Bad Marienberg

Schwierigkeit: schwer



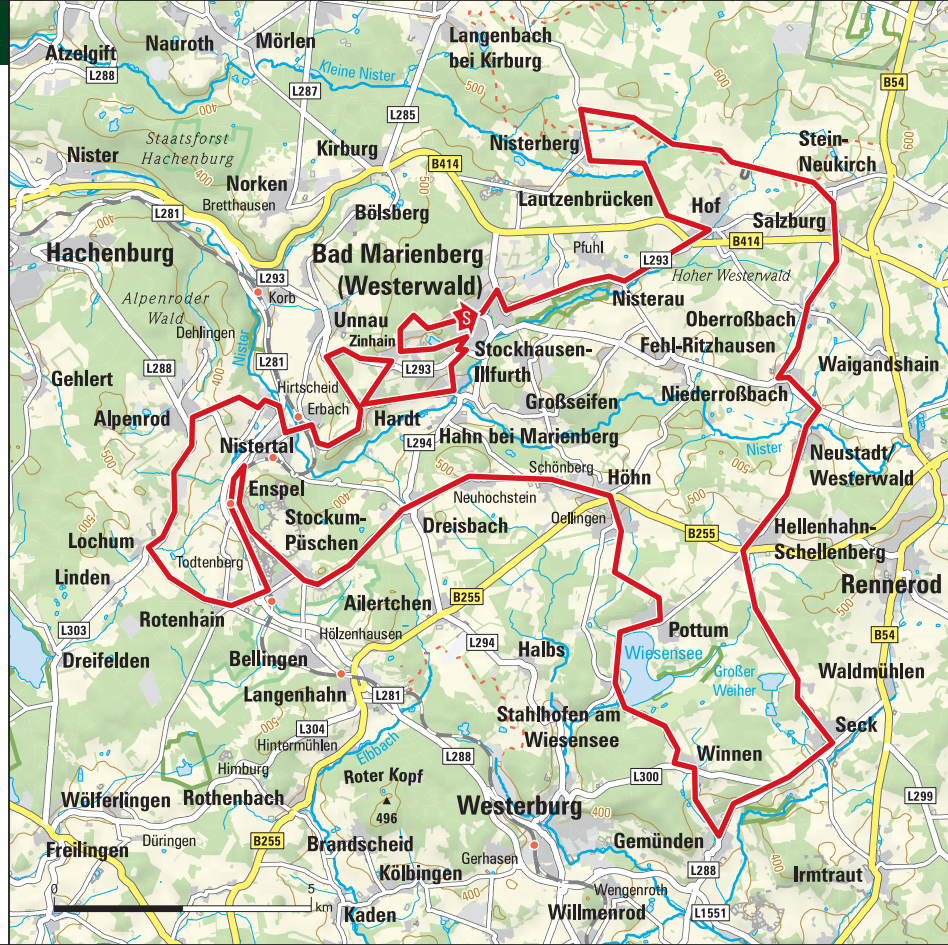
## WESTERWÄLDER FEIERABEND-RUNDE

Von Bad Marienberg ausgehend verläuft die Tour über Nisterau, Hof und Nisterberg an Stein-Neukirch vorbei nach Salzburg.

Im hohen Westerwald geht es von dort aus weiter nach Oberroßbach und Niederroßbach, über Neustadt im Westerwald nach Hellenhahn-Schellenberg. Vorbei am Secker Weiher geht die Strecke nach Seck und biegt auf der Hauptstraße im Ort rechts ab in Richtung Gemünden.

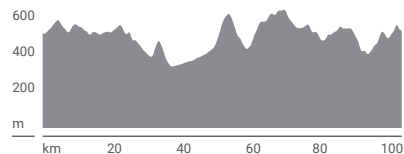
Über Winnen geht es weiter zum malerischen Wiesensee bei Stahlhofen, über Pottum und Höhn. Von Dreisbach aus führt die Tour weiter in Richtung Enspel.

Über Rotenhain und Lochum führt die Tour im Anschluss über Alpenrod und Hardt und gipfelt wieder in Bad Marienberg.





Länge: 102,2 km  
 Höhenmeter: 1.405 Hm  
 Start: Bad Marienberg  
 Schwierigkeit: mittel



## WESTERWÄLDER GIPFELSTÜRMER

Die schöne und gleichmäßig ansteigende Route startet von Bad Marienberg ausgehend in Richtung Langenbach bei Kirburg. Dort nimmt sie einen Schlenker über Elkenroth und geht weiter in Richtung Daaden.

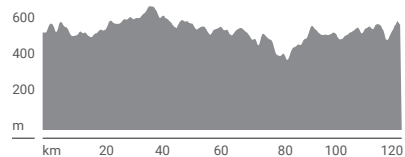
In Herdorf erreicht die Strecke ihren tiefsten Punkt mit 234 m und führt von dort aus über Neunkirchen weiter nach Burbach. Vor dem Flughafen Siegerland geht es links weiter durch den historischen Ortskern von Niederdresseln-

dorf nach Liebenseid und Bretthausen. Auf der Strecke von Stein-Neukirch nach Salzburg wird im Anschluss mit 633 m der höchste Punkt der Tour passiert. Durch den hohen Westerwald geht es weiter nach Hellenhahn-Schellenberg und von da an einem Highlight der Tour vorbei: dem Wiesensee bei Pottum. Von Stahlhofen am Wiesensee geht es weiter über Höhn nach Dreisbach, Nistertal und Unnau zurück zum Startpunkt der Tour in Bad Marienberg.





Länge: 121,5 km  
 Höhenmeter: 1.805 Hm  
 Start: Bad Marienberg  
 Schwierigkeit: schwer



## WESTERWÄLDER STADT-LAND-KLOSTERRUNDE

Von Bad Marienberg ausgehend führt die Tour nach Dreisbach und Stockum-Püschen in Richtung Wölfertingen. An einem Highlight der Tour, dem Dreifelder Weiher vorbei, geht die Strecke in Richtung des historischen Stadtkerns von Hachenburg. Als Nächstes folgt das Kloster Marienstatt bei Streithausen, von wo aus die Tour in Richtung Rosenheim und Elkenroth verläuft.

Vor Nisterberg geht es zum höchsten Punkt der Tour nach Stein-Neukirch und von dort über Hellenhahn zum Secker Weiher. Am Wiesensee vorbei führt die Strecke über Höhn zurück in Richtung Bad Marienberg.



— w —  
 RENNRAD-  
 EVENT



*Westerwälder Rennradtage  
 mit Marcel Wüst –  
 Touren, Tipps und Technik!  
 27. – 28. August 2016*



*Geführte Rennradtouren für Einsteiger und Fortgeschrittene unter Leitung von Marcel Wüst und dem lokalen Rennradguide Tobias Cramer. 1 bis 2 Übernachtungen im Hotel Zugbrücke Grenzau. Anreise mit eigenem Rennrad. Buchungsschluss: 19. August 2016.*

*Anmeldung per E-Mail an:  
[reservierung@zugbruecke.de](mailto:reservierung@zugbruecke.de)*

*Eine gemeinsame Veranstaltung  
 des Hotels Zugbrücke Grenzau und  
 des Westerwald Touristik-Service  
 mit freundlicher Unterstützung von  
 Marcel Wüst und Custom Cycling.*



## IMPRESSUM

Verantwortlicher Herausgeber:  
Westerwald Touristik-Service,  
Montabaur



Layout, Grafik, Design:  
trio-group montabaur  
communication  
& marketing gmbh

Fotografie:  
Dominik Ketz für Westerwald  
Touristik-Service,  
Dominik Ketz für Tourist-  
Information Bad Marienberg,  
Tobias Cramer für Westerwald  
Touristik-Service

Kartografie:  
Outdooractive Kartografie  
Deutschland: Geoinformatio-  
nen @Vermessungsverwaltun-  
gen der Bundesländer und BKG  
(www.bkg.bund.de)

Druck: rewi druckhaus Reiner  
Winters GmbH

Print  kompensiert  
Id-Nr. 1657154  
www.bwlm-online.de



## Verbundenheit ist einfach.



Die Sparkasse Westerwald-Sieg ist und bleibt der wichtigste Finanzdienstleister in der Region. Mit 680 Mitarbeitern und 33 Geschäftsstellen sind wir für unsere Kundinnen und Kunden da. Davon profitieren neben rund 325.000 Menschen auch die Unternehmen in der Region. Heute und auch in Zukunft ist dies der Sparkasse Westerwald-Sieg wichtig. Und das ist gut für die Kreise Altenkirchen und Westerwald.

www.staerke.de

 Sparkasse  
Westerwald-Sieg



## Faszination Zweirad. Unsere gemeinsame Leidenschaft.

Auf über 700 qm Verkaufsfläche erwarten dich mehr als 400 neue Räder – zum Testen und Probefahren. Gerne beraten wir dich unverbindlich.

EBENER-ZWEIRADSPORT GmbH • Talweg 2 • 56479 Niederroßbach • Tel.: 02664 997690  
Fax: 02664 9976997 • info@ebener-zweiradsport.de • [www.ebener-zweiradsport.de](http://www.ebener-zweiradsport.de)

---

# ES IST NUR EIN BERG

---

*Hügel rauf. Hügel runter. Die Landschaft  
genießen. Und unser vielseitiges Sport-Resort.  
Willkommen im Westerwald!*

## Hotel Zugbrücke Grensau

Brexbachstraße 11-17  
56203 Höhr-Grenzhausen  
Telefon 0 26 24 / 10 50  
Fax 0 26 24 / 10 54 62  
info@zugbruecke.de

NACH ALL DEM AUF UND AB HEISST ES RUNTERKOMMEN.  
MIT \*\*\*\* SUPERIOR KOMFORT. WELLNESS. BEAUTY. FITNESS.  
SAUNA. POOL. RESTAURANTS. BARS. BOWLING. UND AM  
NÄCHSTEN MORGEN NOCH EIN BERG: [WWW.ZUGBRUECKE.DE](http://WWW.ZUGBRUECKE.DE)



ZUGBRÜCKE  
GRENZAU ★★★★★