


Hoch die Brücke! Es wird spannend. Humorvoll. Anders als sonst. Sportlich entspannt und wunderbar grün: Vielfalt by nature.



ZUGBRÜCKE

Hotel ZUGBRÜCKE GRENZAU GmbH
 Brexbachstraße 11-17, 56203 Höhr-Grenzhausen
 T + 49 2624 1050, F + 49 2624 105462
 info@zugbruecke.de, www.zugbruecke.de



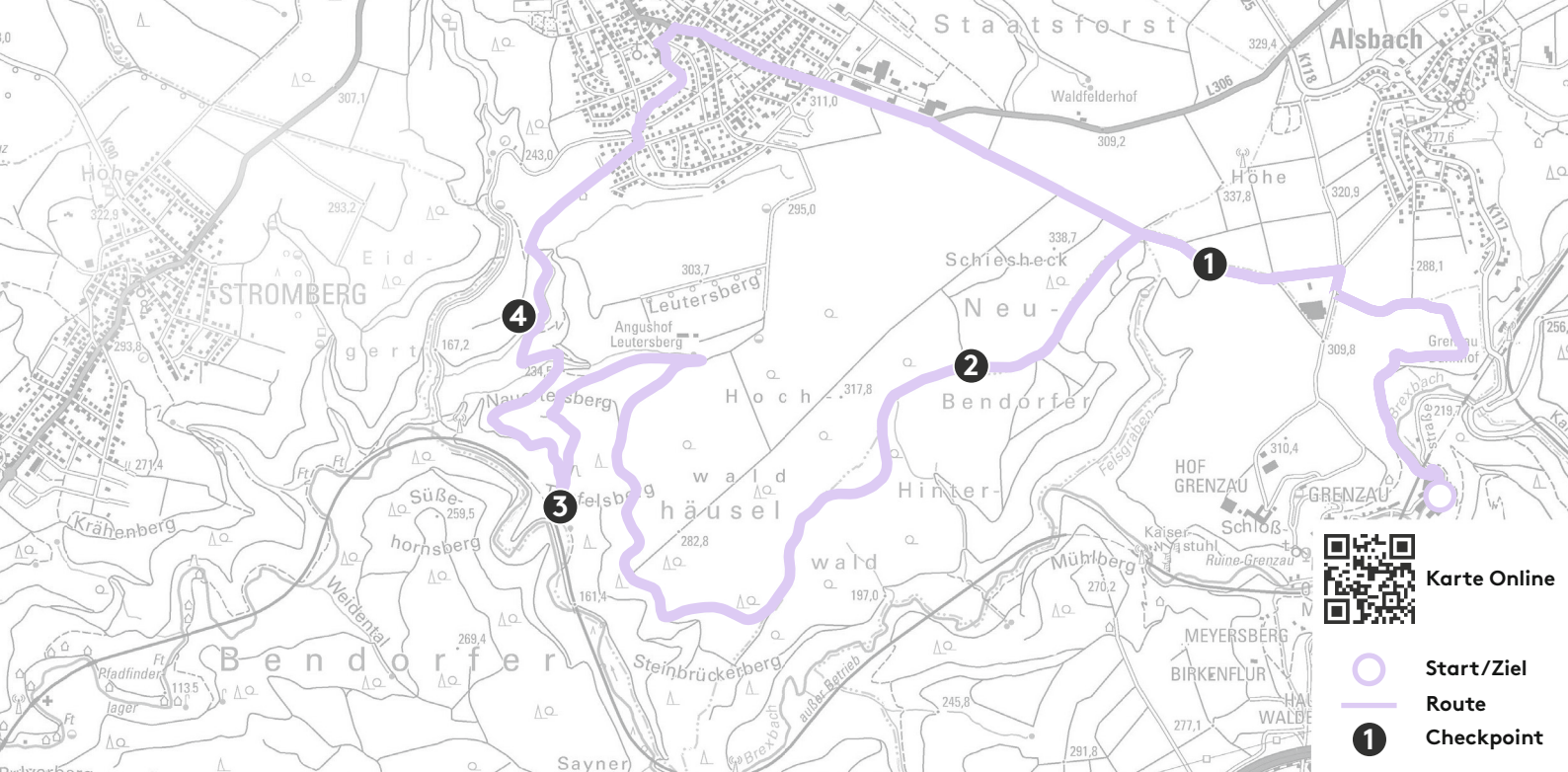
ZUGBRÜCKE

route 2




RB2 - Nauort Teufelsberg

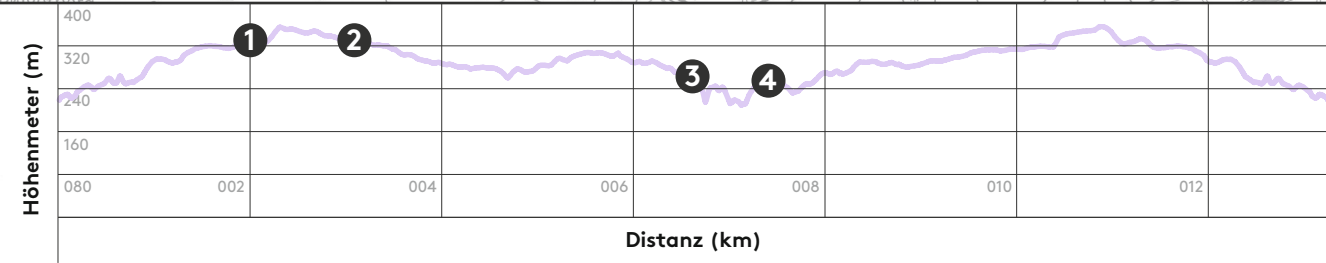
Gesamtlänge: 13,2 km
 Höhenmeter: ca. 336 m
 Dauer: ca. 3 h





Karte Online

-  Start/Ziel
-  Route
-  Checkpoint



Gesamtlänge: 13,2 km, Höhenmeter: ca. 336 m, Dauer: ca. 3 h

RB2 - Nauort Teufelsberg

Start ist am Hotel Zugbrücke. Sie gehen an der Tischtennissalle vorbei, durch die Eisenbahnbrücke und dann am Brexbach entlang (Weg HG4). Nach ca. 500 m gabelt sich der Weg. Sie gehen links langsam ansteigend bis zu einem kleinen Aussichtspunkt (mit Bank). Hier haben Sie einen schönen Ausblick über das Tal und einen Teil des alten Bahnhofes Grenzau. Der Weg geht im Bogen nach links weiter durch den Wald und schließlich nur mäßig ansteigend durch Wiesen und Felder bis zur Straße auf der Höhe. Sie wenden sich nach rechts, nach ca. 100 m links über den Feldweg am Reiterhof (links liegend) vorbei **(1)**.

Nach ca. 800 m erreichen Sie eine Kreuzung, an der Sie der Markierung **RB2** nach links folgen. Auf diesem breiten Waldweg **(2)** bleiben Sie für ca. 2,4 km, halten sich an der nächsten Kreuzung rechts und folgen dem Weg für einen weiteren Kilometer. Dann biegen Sie

scharf links ab, Richtung Teufelsberg **(3)**. Unterhalb des „Teufelsberges“ biegen Sie rechts ab. Der Weg führt Sie vorbei an einer Teichanlage. Hinter dem Teich geht es nach rechts leicht bergauf. Sie queren einen Bach **(4)** und gehen wieder rechts bergan einem kleinen Pfad folgend. Auf einem breiteren Weg angekommen, gehen Sie links weiter bis in die Ortsmitte. Von dort geht es rechts entlang der Hauptstraße geradeaus bis zum Waldrand.

Blieben Sie auf dem Waldweg, bis Sie vor dem Reiterhof auf den Wiesenweg nach links abbiegen. Sie biegen rechts ab, bleiben für ca. 100 m auf der asphaltierten Straße und nehmen dann links den Wiesenweg **HG4** zurück zum Hotel.

Alternativ: der asphaltierten Straße bergab bis nach Grenzau folgen.

