

- 5 Rund um die Burg Grenzau
- 4 HG4 - Rundweg Grenzau
- 3 HG5 - Rundweg Hilgert
- 2 RB2 - Nauort Teufelsberg
- 1 RB1 - Rundweg Brexbachtal

**Raus aus dem Alltag.  
Rein in die Natur. In  
Action & Ruhe. Genau  
da findest du uns.**



## ZUGBRÜCKE

Hotel ZUGBRÜCKE GRENZAU GmbH  
Brexbachstraße 11-17, 56203 Höhr-Grenzhausen  
T + 49 2624 1050, F + 49 2624 105462  
info@zugbruecke.de, www.zugbruecke.de

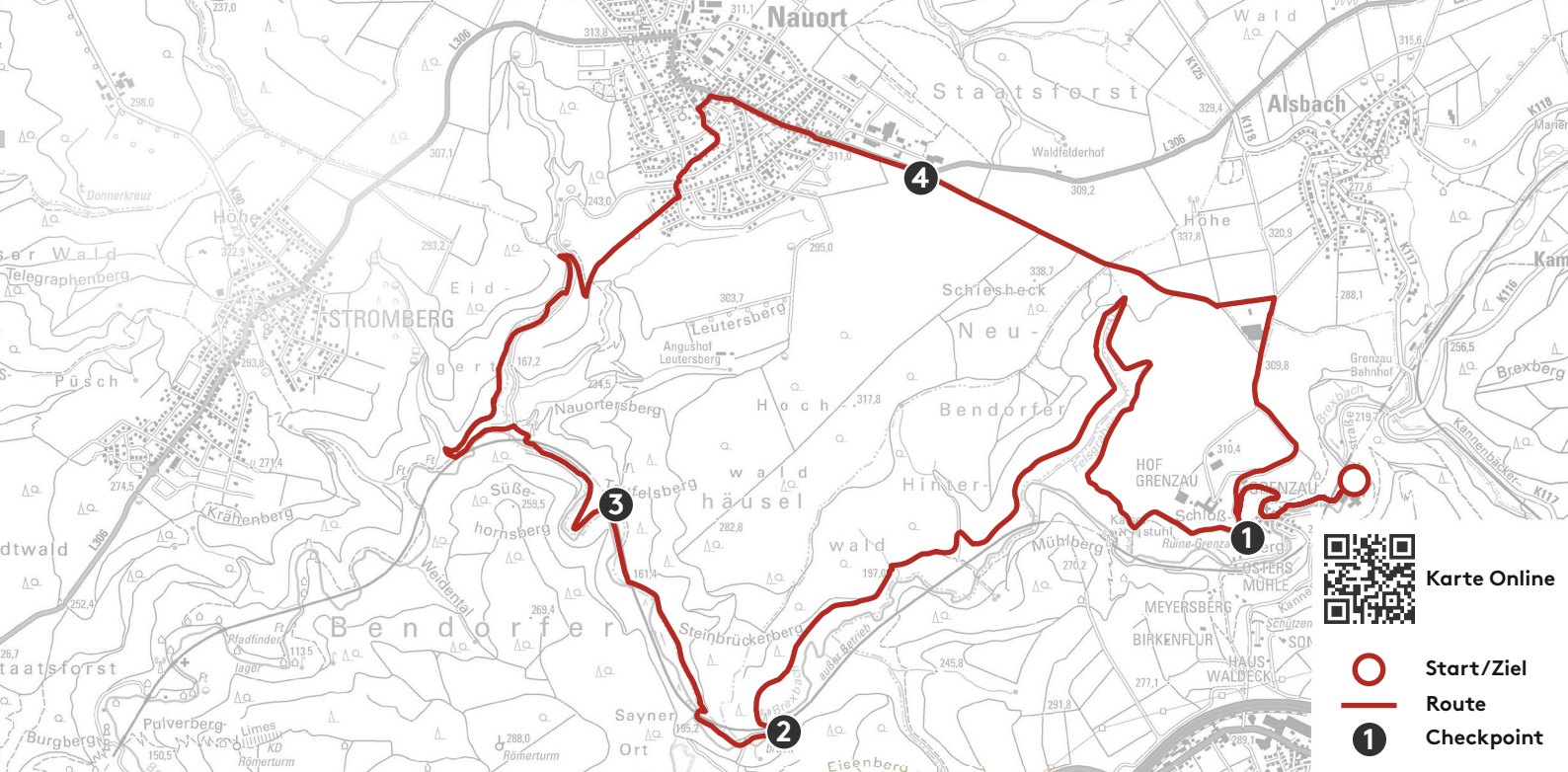
ZUGBRÜCKE

# route 1




RB1 - Rundweg Brexbachtal

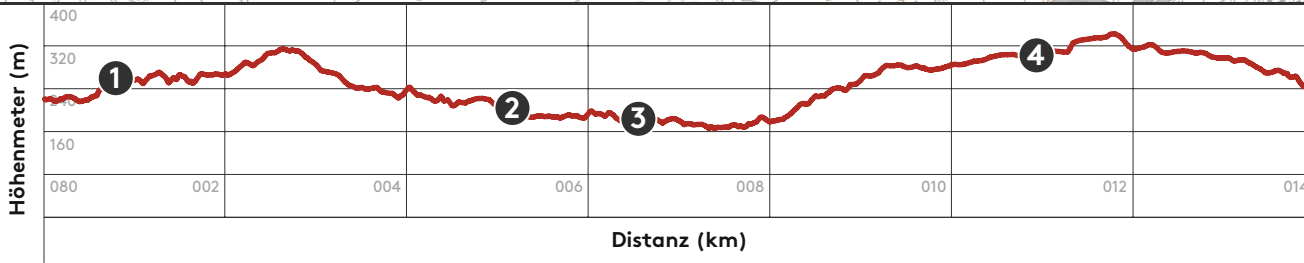
Gesamtlänge: 15 km  
Höhenmeter: ca. 382 m  
Dauer: ca. 4 h





Karte Online

-  Start/Ziel
-  Route
-  Checkpoint



Gesamtlänge: 15 km, Höhenmeter: ca. 382 m, Dauer: ca. 4 h

## RB1 - Rundweg Brexbachtal

Vom Hotel aus gehen Sie in Richtung Ortsmitte Grenzau. Bald sehen Sie auf der rechten Seite die Keramiktafel mit dem Grenzauer Original „Lügendores“, über den es manche erheiternde Geschichte gibt. Ein Bildstock und schließlich eine aus Salzkeramik schön gestaltete „Gänseliesel“ folgen. Hier biegen Sie rechts ab und überqueren den Brexbach. Es geht steil bergauf vorbei an Kapelle und Friedhof, bis es links zur Burg Grenzau (1) geht.

Hier folgen Sie der Markierung **RB1** nach rechts über einen schmalen Waldweg bis zum Kaiserstuhl (hier lohnt sich ein Abstecher zur kleinen Bank). An der Kreuzung biegen Sie nach rechts ab. Der Weg führt Sie ca. 1,3 km die Felsgrabenschlucht hinauf. Dann gabelt sich der Weg und Sie biegen scharf links ab. Auf der anderen Seite der Felsgrabenschlucht führt Sie der Weg jetzt wieder bergab. Für ca. 3 km bleiben Sie auf dem breiten geschotterten Waldweg, bis Sie nach einem Viadukt (2) die „Steinbrück“ über den Brexbach erreichen. Hier biegen Sie rechts ab. Es geht entlang des Brexbaches und der Bahnstrecke (3) auf dem „Brexbachschluchtweg“ weiter. Nachdem Sie die Gleise überschritten haben, geht es wenig später an einer

großen Kreuzung gemeinsam auf dem GEO-Wanderweg weiter. Sie halten sich links nahe der Bahnstrecke. Nach ca. 300 m geht es leicht ansteigend entlang des „Nauorter Floß“ bis zu einer Brücke. Sie queren den Bach und gehen auf dem asphaltierten Weg kurz bergan. Neben einem alten Steinbruch scheidet Sie die Markierung für ca. 200 m scharf rechts auf einen steilen Pfad bis zu einem Waldweg. Dort biegen Sie links ab, vorbei an der Nauorter Grillhütte bis zum Ortseingang. Hier geht es über die Gartenstraße weiter bis zur Ortsmitte. Nach rechts über die Hauptstraße geht es Richtung Ortsausgang. Parallel zur L306 folgen Sie dem befestigten Fußweg (4) Richtung Waldrand und weiter geradeaus. Vor einem Reiterhof biegen Sie links auf einen Wiesenweg ab. An der asphaltierten Straße biegen Sie rechts ab und folgen ihr bergab bis nach Grenzau.

**Alternativ** können Sie auch der asphaltierten Straße für ca. 100 m folgen und dann links auf den Wanderweg (**HG4**) abbiegen, der Sie auf einem Wiesen- und Waldweg wieder zum **Hotel ZUGBRÜCKE** zurückbringt.

