


- 5 Rund um die Burg Grenzau
- 4 HG4 - Rundweg Grenzau
- 3 HG5 - Rundweg Hilgert
- 2 RB2 - Nauort Teufelsberg
- 1 RB1 - Rundweg Brexbachtal

Kennst du den Zugbrücken-Effekt? Das ist das Gefühl, wenn eine neue Welt sich öffnet. Und du dich voll und ganz willkommen fühlst.



ZUGBRÜCKE

Hotel ZUGBRÜCKE GRENZAU GmbH
 Brexbachstraße 11-17, 56203 Höhr-Grenzhausen
 T + 49 2624 1050, F + 49 2624 105462
 info@zugbruecke.de, www.zugbruecke.de



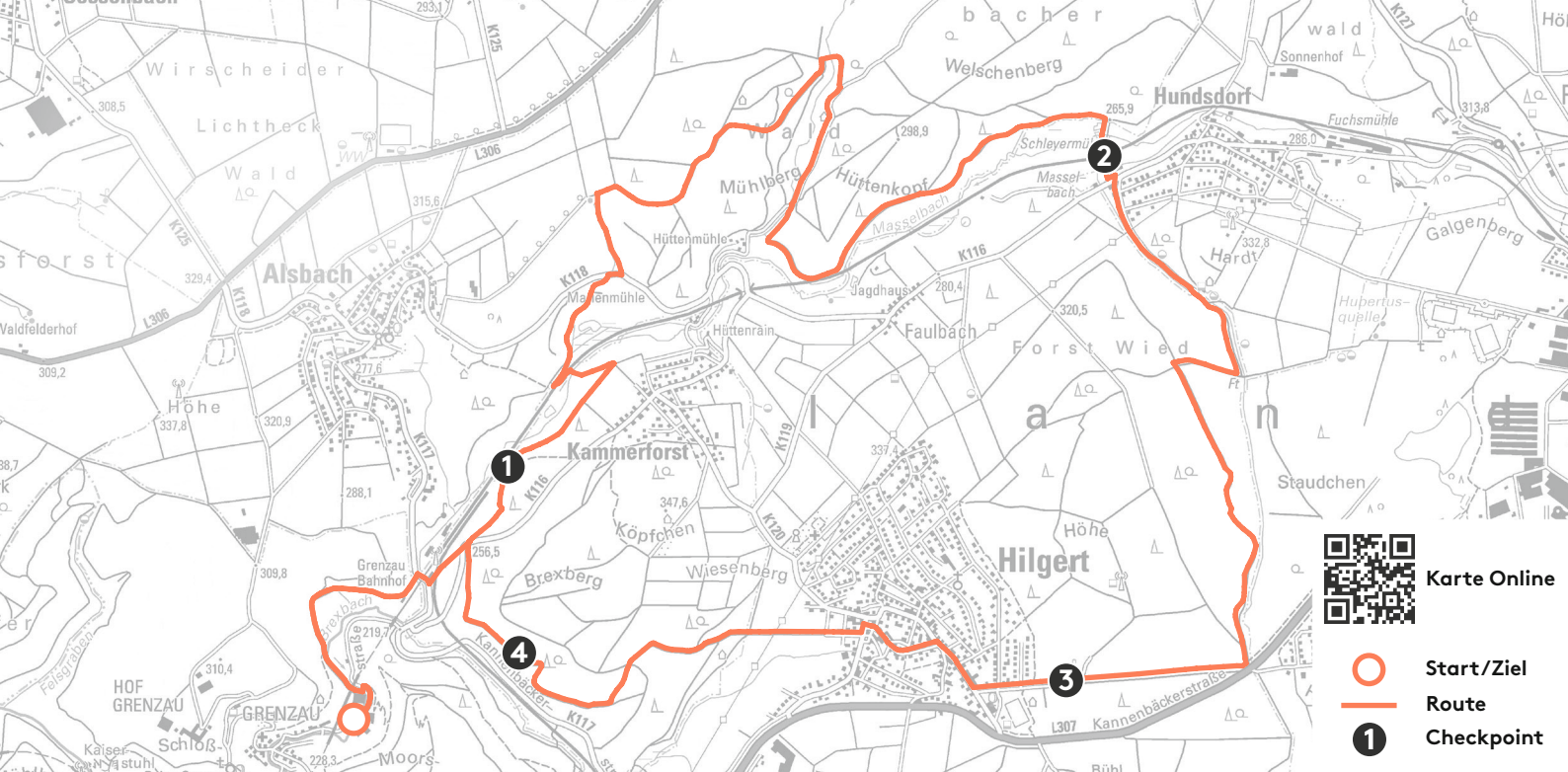
ZUGBRÜCKE

route 3



HG5 - Rundweg Hilgert

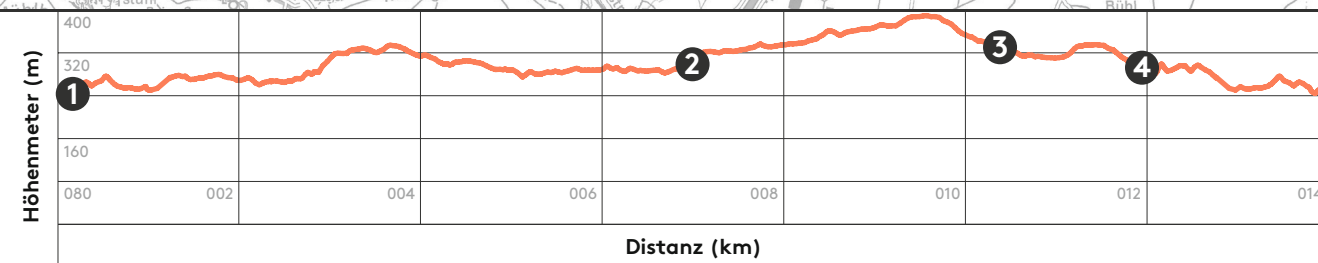
Gesamtlänge: 14 km
 Höhenmeter: ca. 290 m
 Dauer: ca. 4 h





Karte Online

-  Start/Ziel
-  Route
-  1 Checkpoint



Gesamtlänge: 14 km, Höhenmeter: ca. 290 m, Dauer: ca. 4 h

HG3 - Rundweg Hilgert

Sie gehen an der Tischtennisthalle vorbei, am Brexbach entlang Richtung Bahnhof Grenzau (**Weg HG1**). Nach ca. 1 km queren Sie die **K117**, gehen nach rechts Richtung Bahnhof. Hinter dem Bahnhof, nach ca. 50 m, geht es rechts auf den „Kammerforster Steig“. Ab hier können Sie der Markierung **HG5** folgen. Der Weg führt nach links auf einen Waldweg vorbei am Leichenweg (**1**). Sie halten sich weiter geradeaus bis zum Waldrand und leicht ansteigend auf einem Wiesenweg, bis zu einer Bank.

Hier biegen Sie links ab und folgen dem Grasweg bergab, bis zu einer kleinen Brücke, die Sie über den Masselbach bringt (**2**). Nach links dem Pfad parallel zu den Bahngleisen für ca. 50 m folgen. Dann die Gleise queren und nach rechts dem Waldweg folgen. Die **K118** queren und ihr nach rechts für ca. 40 m folgen. Der Weg führt Sie nach links auf einen Pfad durch den Buchenwald stetig bergauf. Am Ende dieses Pfades biegen Sie rechts ab. Sie folgen dem Waldweg für ca. 1,3 km, bis Sie nach einer Kurve dem Weg nach rechts Richtung Hundsdorf folgen. Nach 400 m gabelt sich dieser Weg. Sie nehmen links den Weg, der Sie für ca. 1,7 km durch das Masselbachtal führt.

Am Teich biegen Sie rechts ab, queren den Masselbach, die Gleise und die Hauptstraße. Sie gehen nach links und biegen dann rechts auf die Brunnenstraße ab. Am Ortsende gehen Sie geradeaus und folgen einem kleinen Bachlauf für ca. 500 m. Vorbei am Wasserwerk von Hundsdorf geht es leicht bergauf. An der Kreuzung gehen Sie nach rechts für ca. 200 m und biegen dann nach links ab. Auf diesem Weg bleiben Sie für ca. 1 km, bis Sie die **L307** erreichen.

Dort biegen Sie rechts auf einen breiten Weg ab, der Sie bis nach Hilgert führt (**3**). Durch die Waldstraße gelangen Sie auf die Hauptstraße und halten sich rechts bis zur Schulstraße mit der Sie den Ort durchqueren und noch einmal auf die Hauptstraße gelangen. Diese queren Sie in der Nähe der Gaststätte „Zur guten Quelle“. Über den Bergweg geht es weiter Richtung Waldrand. Auf einem breiten Waldweg halten Sie die Richtung für ca. 500 m. Der Weg führt dann nach links bergab (**4**) und schließlich in einer Kurve nach rechts. Nach ca. 1,2 km erreichen Sie die **K116**. Gehen Sie scharf links, den „Kammerforster Steig“, abwärts zum Bahnhof und folgen dem Weg zurück zum **Hotel ZUGBRÜCKE**.

